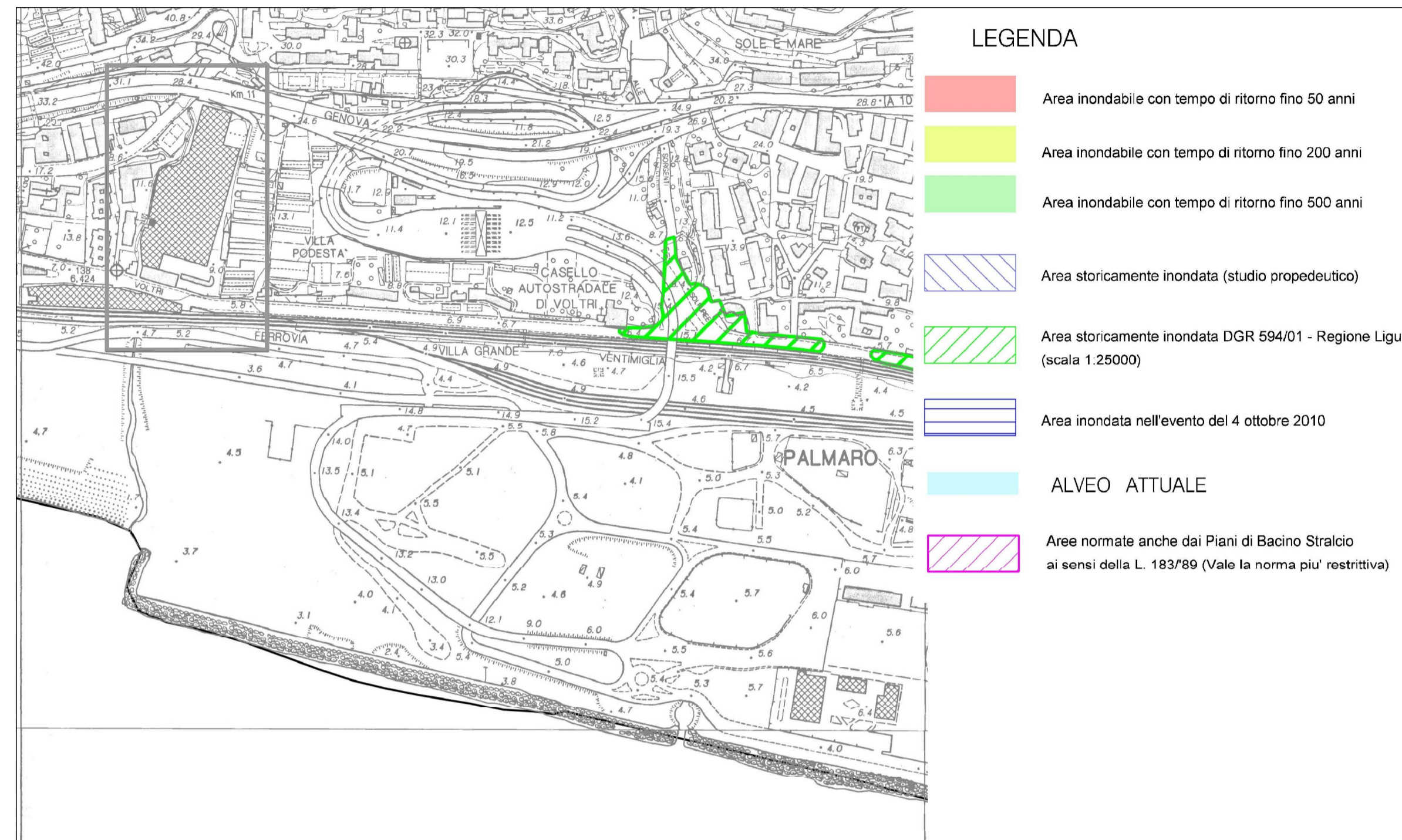
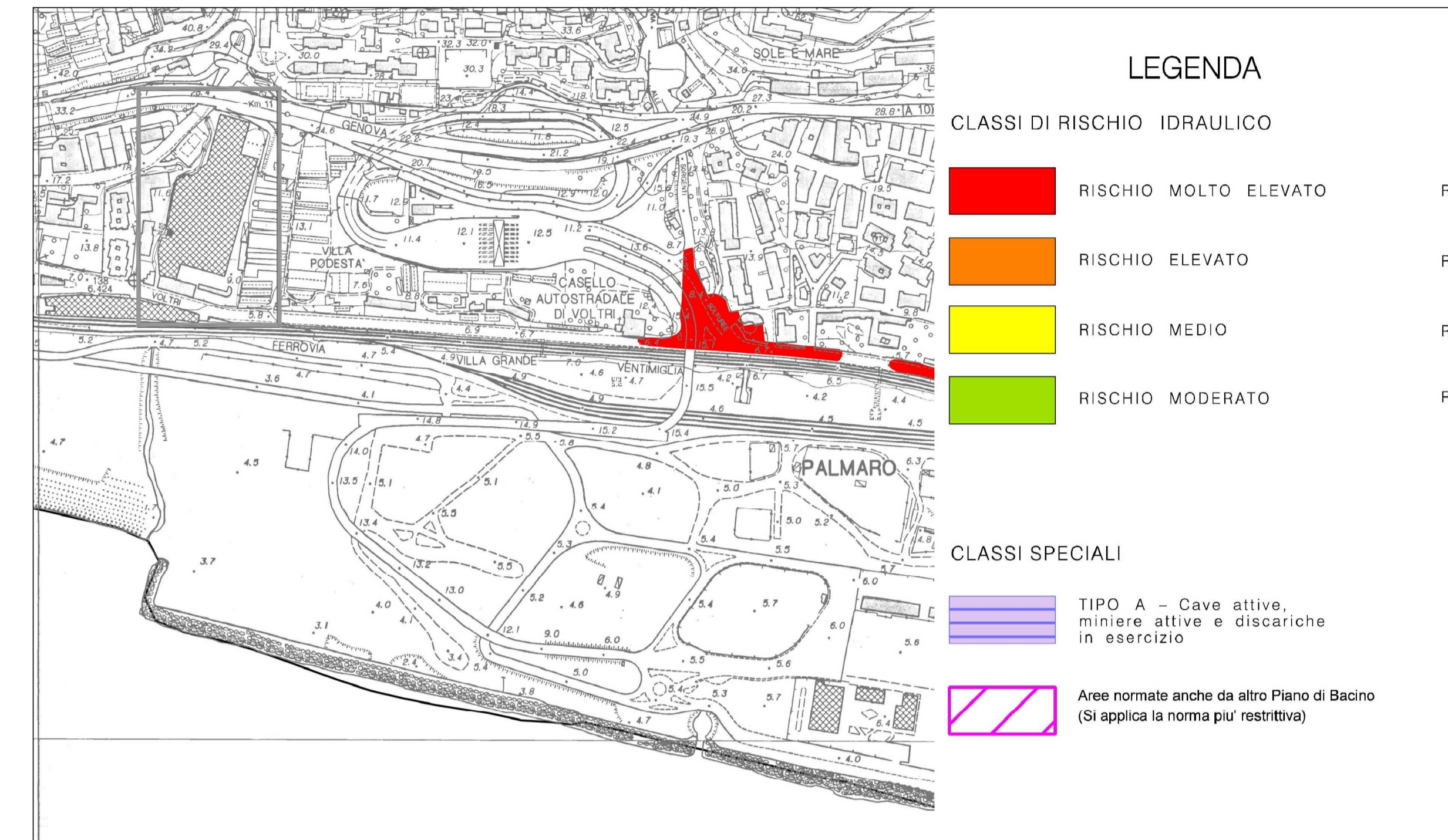


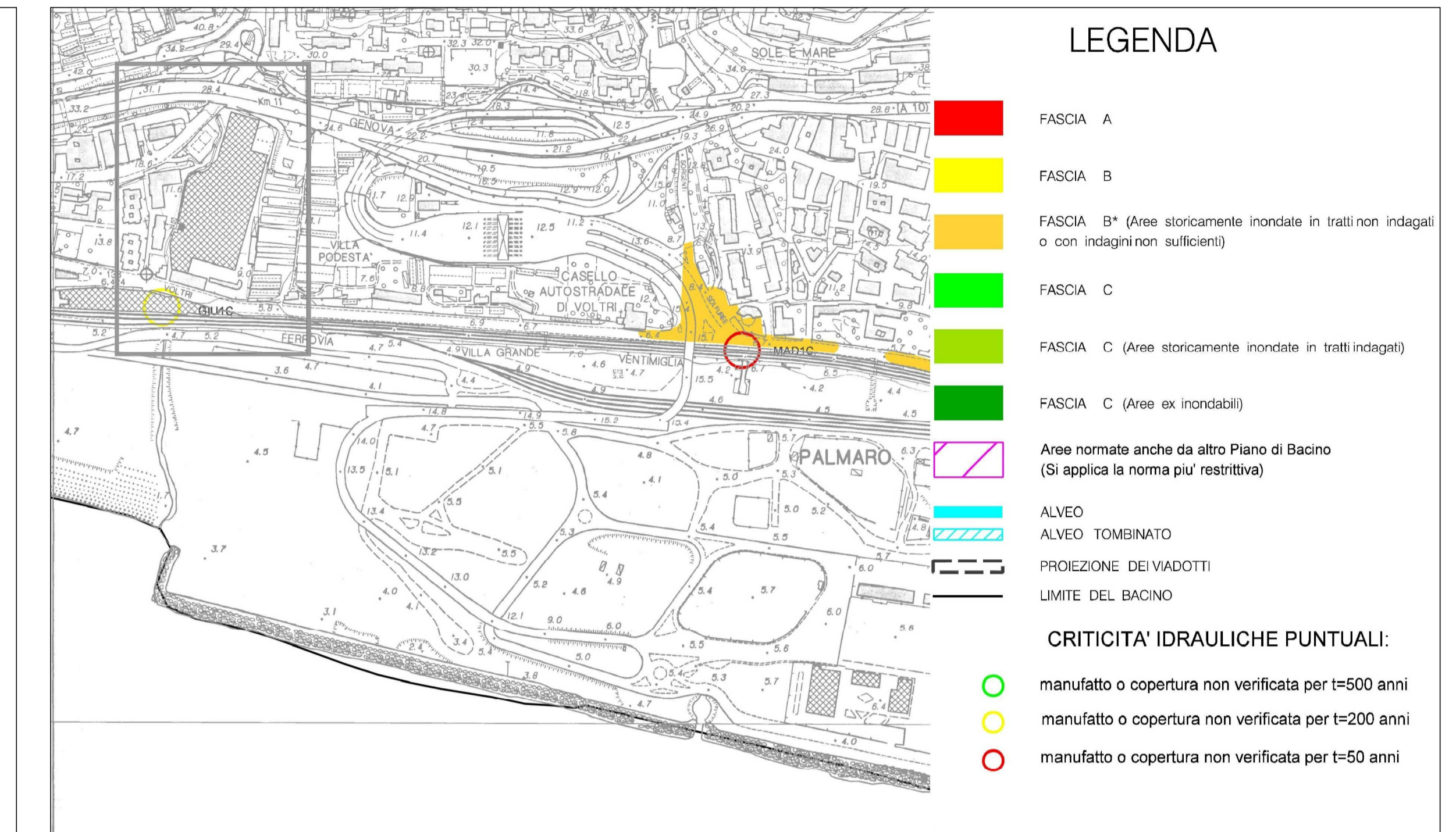
stralci cartografici



CARTA DELLE AREE INONDATE E INONDABILI



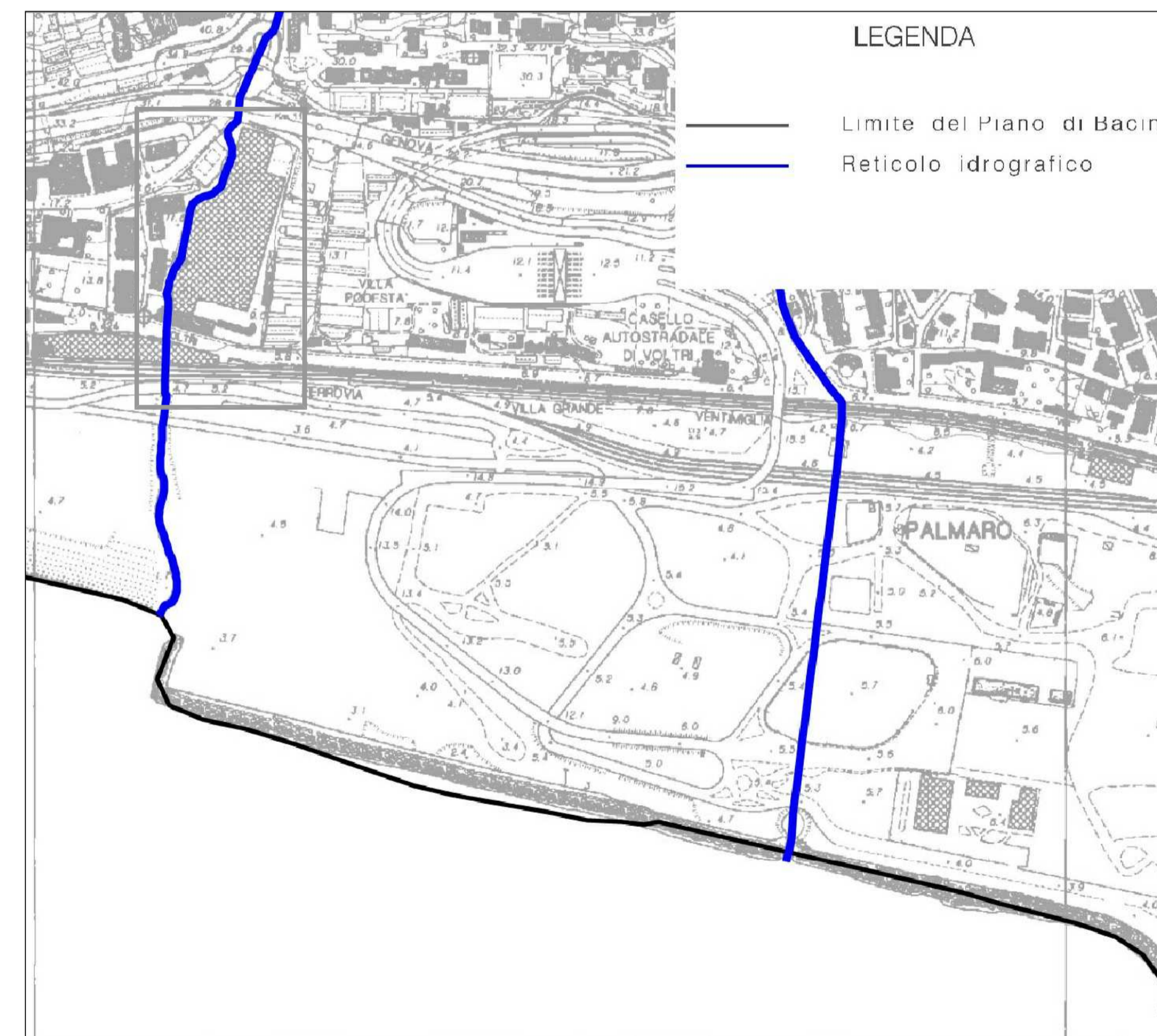
CARTA DEL RISCHIO IDRAULICO



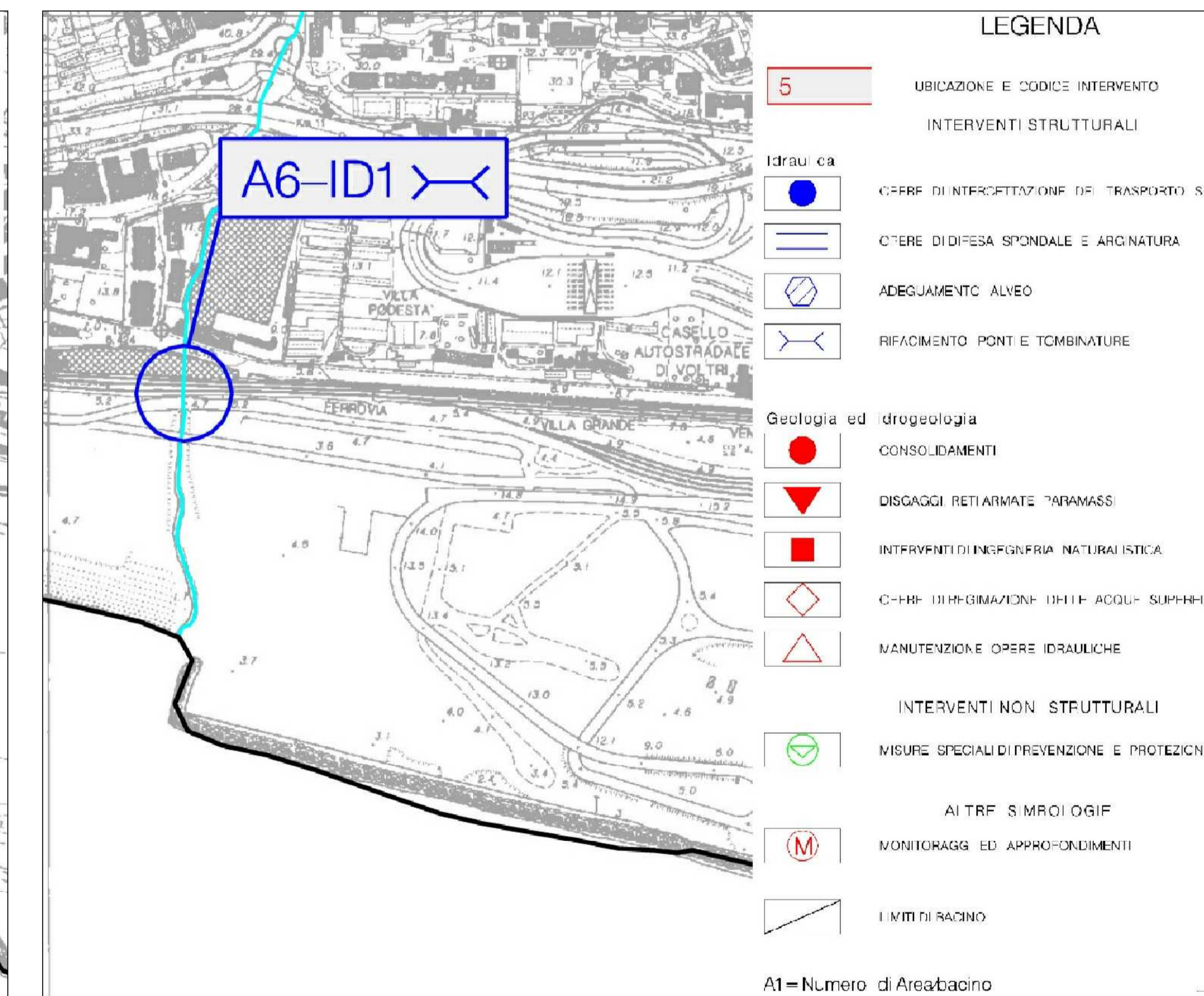
CARTA DELLE FASCE FLUVIALI E DELLE CRITICITA' PUNTUALI



CARTA DELLE AREE A VINCOLO IDROGEOLOGICO



CARTA DELLA RETE IDROGRAFICA SIGNIFICATIVA



CARTA DEGLI INTERVENTI STRUTTURALI

COMUNE DI GENOVA
 AMBITO DI RIQUALIFICAZIONE AREA EX VERRINA - GENOVA - MUNICIPIO VII PONENTE

PROGETTO URBANISTICO OPERATIVO
 P.U.O.

5					
4					
3					
2					
1					
0	16/12/2015	PRIMA EMISSIONE		FP	
EMM/REV	DATA	DESCRIZIONE DELLA REVISIONE		DEGNATO	CONTROLLATO

COMMITTENTE:
 SALATI ARMANDO S.p.A.
 Via dei Fiori, 2 - 20123 Milano
 Via J.S. Millereaux, 1 - 16131 Genova
 Tel. +39 010.54.99.189 Fax +39 010.54.91.314
 C.F. / P.IVA 02084401025

IDENTIFICATIVO FILE:
 come n. tavola
 COMMESSA:
 VER_PUO / 2015

ARGOMENTO TAVOLA:
 INQUADRAMENTO TERRITORIALE URBANISTICO
 Piano di Bacino Ambiti 12 e 13

PROGETTO ARCHITETTONICO:
 tpa architettura urbanistica paesaggio
 fabio portogala architetto

CO PROGETTO:
 STUDIO TECNICO ING. ARMANDO BOLDINI
 STUDIO TECNICO ING. ARMANDO BOLDINI
 STUDIO TECNICO ING. ARMANDO BOLDINI
 STUDIO ASSOCIATO BELLINI
 ING. GRAZIA: ING. GRAZIA
 ING. GRAZIA: ING. GRAZIA

PROFILI:
 Arch. Fabio Portogala
 Arch. Claudio Levin

COLLABORATORI:
 Arch. Ekas Hurtado Oliver

PIAZZA COMPAGNO, 7-10 16133 GENOVA
 tel. (+39) 010 24 74 333 fax (+39) 010 27 57 621
 e-mail: info@portogalainformazione.it

Ordine degli Architetti P. e P. della Provincia di Genova n° 2175
 codice fiscale: 01784582698 partita iva: 0154922097

IDENTIFICATIVO N. TAV. N. TAV. N. TAV.
 VER_PUO | DIS | PUO | A | 2 | 02 |
 SCALA: vv FOGGIO: DE REV. 0